







ВНЕСЕНИЕ ИЗМЕНЕНИЙ В ГЕНЕРАЛЬНЫЙ ПЛАН ГОРОДСКОГО ОКРУГА ФРЯЗИНО МОСКОВСКОЙ ОБЛАСТИ  
ПРИМЕНИТЕЛЬНО К ЧАСТИ НАСЕЛЕННОГО ПУНКТА Г. ФРЯЗИНО

КАРТА ГРАНИЦ ЗЕМЕЛЬ ГОСУДАРСТВЕННОГО ЛЕСНОГО ФОНДА

УСЛОВНЫЕ ОБОЗНАЧЕНИЯ



**Границы**

городского округа Фрязино Московской области

населенных пунктов (утверждённые)

разработки генерального плана \*

\* Территории и объекты вне границ разработки отображены в информационных целях и не являются предметом утверждения настоящего генерального плана

земельных участков, поставленных на кадастровый учет

**Функциональные зоны**

Производственная зона

Планируемые функциональные зоны

ЗЕМЛИ ЛЕСНОГО ФОНДА В ГРАНИЦАХ  
РАЗРАБОТКИ ГЕНЕРАЛЬНОГО ПЛАНА ОТСУТСТВУЮТ



Должность	ФИО	Подпись	Дата	Договор № 366-2025-Э от 21-07-2025			
Руководитель МГП	Богачев П.С.			Московская область, городской округ Фрязино			
Начальник отдела № 3 МГП	Макаров Н.В.						
Начальник отдела № 1 МГП	Хирин Н.В.						
Вед. инженер отдел № 1 МГП	Бахмутова К.В.			Внесение изменений в генеральный план городского округа Фрязино Московской области применительно к части населенного пункта г. Фрязино	Стадия	Лист	Листов
					ГП	2.6	7
					НИИПИ градостроительства ГАОУ МО «НИИПИ градостроительства»		
Проверил	Макаров Н.В.			Карта границ земель государственного лесного фонда Масштаб 1:10000			